







60° 75° 90° 105° 120°

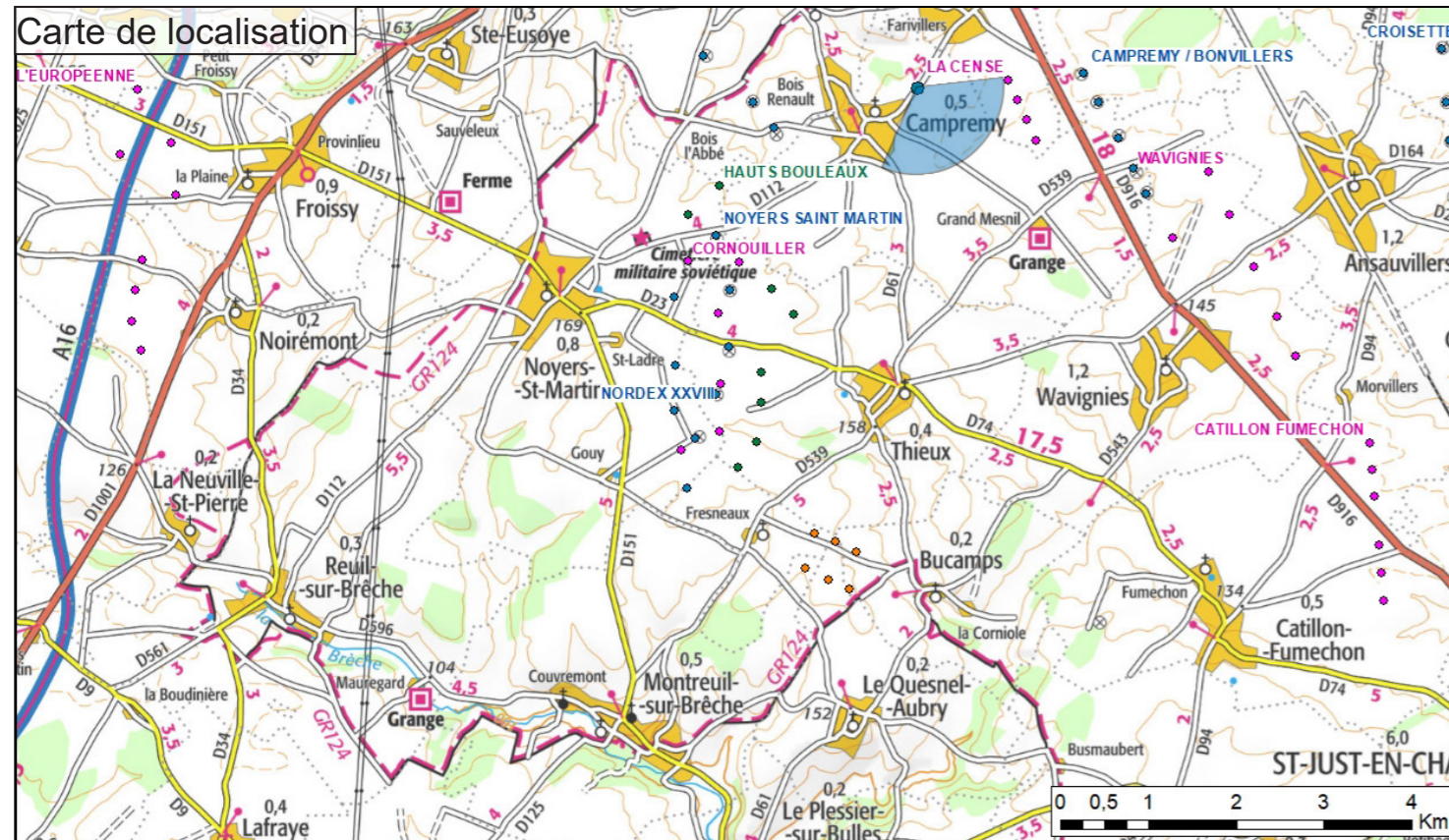
Vue 60 °. Pour restituer le réalisme du photomontage, observez-le à une distance d'environ 35 cm (format A3)

PHOTOMONTAGE N°14 : VUE DEPUIS L' ENTRÉE/SORTIE NORD-EST DE CAMPREMY, SUR LA D112 (AIRE D'ÉTUDE RAPPROCHÉE)

Données techniques du photomontage									
Coordonnées en L93		Altitude NGF	Date et heure de la prise de vue	Focale	Azimut/ Champ	Nombre d'éoliennes visibles	Eolienne la plus proche	Eolienne la plus éloignée	Intérêt du point de vue
X	Y								
650762	6941886	146 m	24/07/2018 à 19h13	50mm	145° / 120°	0/6	E1 5 207 m	E6 5 767 m	Route, bourg

Légende de la page suivante

-  EN SERVICE
-  ACCORDÉ
-  EN INSTRUCTION
-  PROJET DU BEL-HÉRAULT

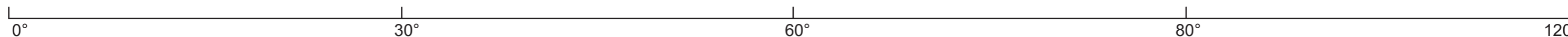


Commentaires

Etat initial : Depuis la D112, en sortie Nord-Est de Campremy, la vue est dégagée sur la plaine agri-cole. Le passage de la D916 à proximité est matérialisé par l'alignement d'arbres qui bloque le re-gard en direction du Nord-Est. Le parc de la Croisette est visible en direction du Sud-Est, au sein des parcelles cultivées. Il se superpose en avant du parc de Campremy / Bonvillers.

Etat final : Les six éoliennes du projet de Bel Hérault ne seront pas visibles depuis ce point de vue. Elles seront toutes dissimulées derrière l'alignement d'arbres qui bloque le regard en direction du Nord-Est.

IMPACT NUL





©An Avel Energy 2020

0° 15° 30° 45° 60°

Vue 60 °. Pour restituer le réalisme du photomontage, observez-le à une distance d'environ 35 cm (format A3)



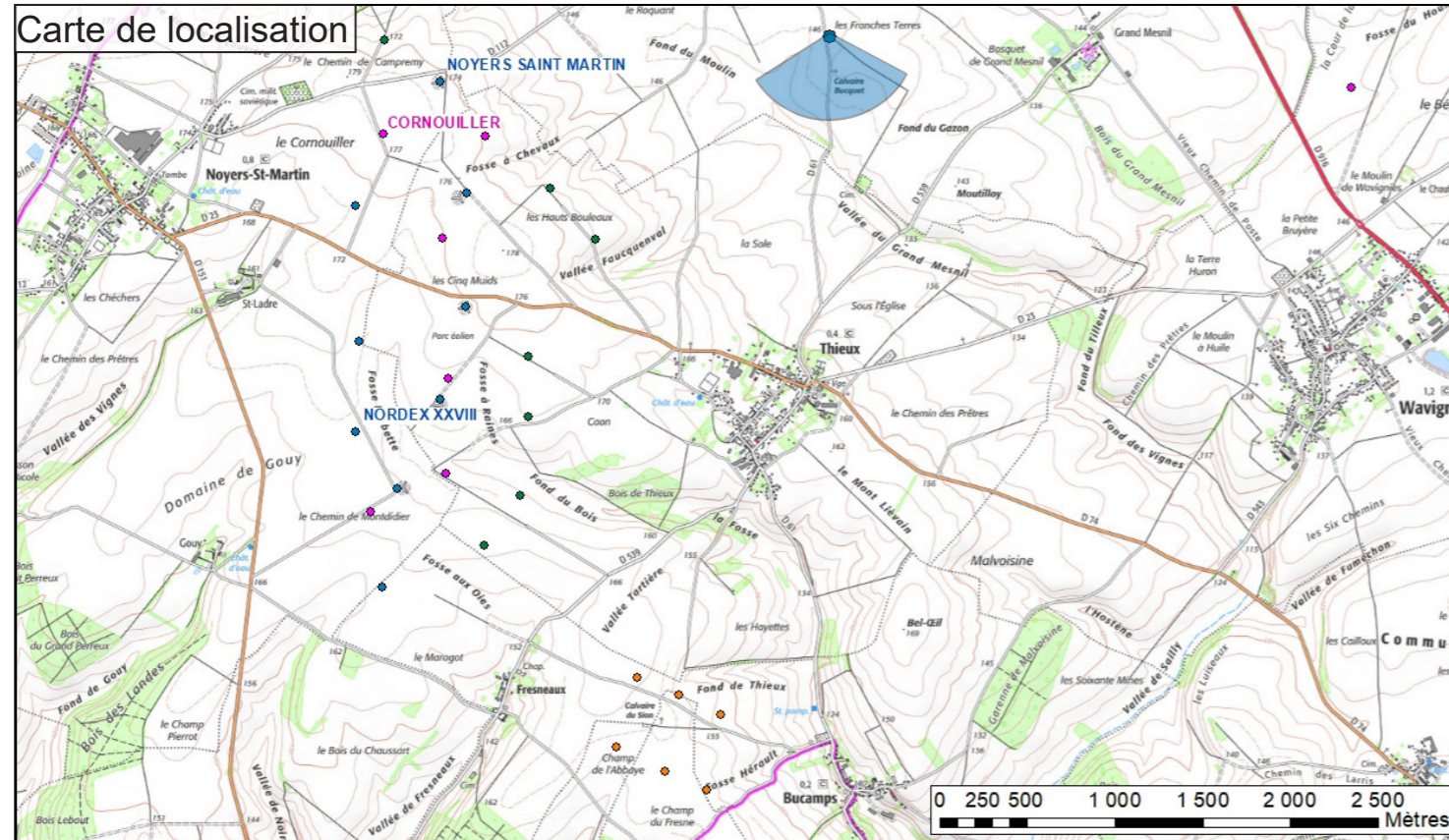
60° 75° 90° 105° 120°

Vue 60 °. Pour restituer le réalisme du photomontage, observez-le à une distance d'environ 35 cm (format A3)

PHOTOMONTAGE N°15 : VUE DEPUIS CAMPREMY, AU CROISEMENT ENTRE LA D61 ET LE CHEMIN AGRICOLE (AIRE D'ÉTUDE RAPPROCHÉE)

Données techniques du photomontage									
Coordonnées en L93		Altitude NGF	Date et heure de la prise de vue	Focale	Azimut/ Champ	Nombre d'éoliennes visibles	Eolienne la plus proche	Eolienne la plus éloignée	Intérêt du point de vue
X	Y								
650693	6940470	144 m	24/07/2018 à 19h32	50mm	180° / 120°	6/6	E1 3 821 m	E6 4 357 m	Route

Légende de la page suivante

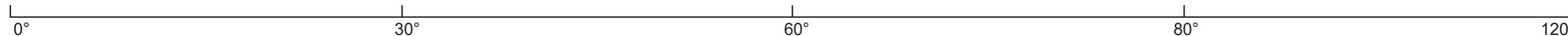


Commentaires

Etat initial : Depuis la D61, la vue se porte sur une étendue agricole ponctuée çà et là par des boisements de faible envergure. Le parc éolien de Nordex XXVIII est visible en direction du Sud-Ouest.

Etat final : Les six éoliennes du futur parc du Bel-Hérault seront visibles en arrière des boisements qui parsèment le paysage et du bourg de Thieux. Le projet occupera un nouvel angle sur l'horizon. Depuis ce point de vue une triple superposition des éoliennes du projet, regroupées en groupe de deux, sera observable. Cette superposition réduit d'autant plus l'emprise angulaire sur l'horizon. Les futures éoliennes se positionneront à une distance d'environ 3,8 kilomètres par rapport à l'observateur. La taille apparente des aérogénérateurs sera plus faible que celles du parc accordé des Hauts Bouleaux, du parc construit de Nordex XXVIII ou du parc en instruction du Cornouiller (repowering) qui avoisinent le projet.

IMPACT MODERE





©An Avel Energy 2020

0° 15° 30° 45° 60°

Vue 60 °. Pour restituer le réalisme du photomontage, observez-le à une distance d'environ 35 cm (format A3)